



# APPEL À CONTRIBUTIONS SCIENTIFIQUES

## Réévaluation des Key Biodiversity Areas (KBA) au Cameroun

Dans le cadre de la mise en œuvre du concept des Key Biodiversity Areas (KBA) au Cameroun, l'organisation Forêts et Développement Rural (FODER), en partenariat avec BirdLife International et le KBA Secrétariat, lance un appel à contributions scientifiques pour la réévaluation des 38 KBA<sup>1</sup> du Cameroun.

### 1. Objectif

Cet appel vise à **mobiliser des données scientifiques robustes, géoréférencées et documentées**, afin d'actualiser les informations nécessaires à l'application des **critères globaux KBA (IUCN KBA Standard)** et d'assurer une réévaluation rigoureuse des sites.

### 2. Types de données attendues

Les contributions peuvent inclure, sans s'y limiter :

#### ◇ Données biologiques

- Occurrences d'espèces (présence/absence, abondance)
- Données sur les espèces menacées (liste rouge IUCN)
- Données sur les espèces endémiques ou à aire restreinte
- Données sur les agrégations d'espèces (reproduction, migration, alimentation)

#### ◇ Données écologiques et habitats

- Cartographie des habitats et écosystèmes
- Données sur l'état de conservation des habitats
- Données sur les pressions et menaces (déforestation, fragmentation, exploitation)

<sup>1</sup> Liste des 38 KBA en annexe

### ◇ Données spatiales






- Coordonnées GPS
- Shapefiles, raster, cartes thématiques
- Limites ou mises à jour des KBA existantes

### ◇ Sources documentaires

- Rapports techniques
- Publications scientifiques
- Thèses, mémoires
- Bases de données non publiées

## 3. Exigences techniques minimales

Les données soumises doivent, autant que possible, inclure :

-  Localisation précise (coordonnées géographiques – WGS84 recommandé)
-  Date ou période de collecte
-  Méthodologie de collecte (protocoles, outils)
-  Source et niveau de validation des données
-  Format exploitable (Excel, CSV, shapefile, PDF, etc.)

## 4. Référence aux critères KBA

Les contributions doivent, dans la mesure du possible, permettre d'alimenter les critères suivants :

- **A** : Biodiversité menacée
- **B** : Biodiversité géographiquement restreinte
- **C** : Intégrité écologique
- **D** : Processus biologiques
- **E** : Irremplaçabilité quantitative

## 5. Modalités de soumission

Les contributions sont à soumettre :

via le formulaire structuré  <https://form.iotform.com/261094418432051>

ou par email à : [Christelle.kouetcha@foder.org](mailto:Christelle.kouetcha@foder.org)

## 6. Reconnaissance et utilisation des données

- Les contributeurs seront **associés au processus de réévaluation**
- Les données seront utilisées dans le respect des principes de **transparence, traçabilité et reconnaissance des sources**
- Toute utilisation fera l'objet d'une **mention appropriée des contributeurs**

### ➤ Importance stratégique

Cette réévaluation contribuera à :

- renforcer la base scientifique des décisions de conservation
- améliorer la priorisation des sites critiques
- soutenir les engagements nationaux et internationaux en matière de biodiversité

### ANNEXE: LISTE DES 38 KBA DU CAMEROUN

N°	Pays	Sites
1	Cameroun	Bakossi Mountains
2	Cameroun	Bali-Ngemba Forest Reserve
3	Cameroun	Bamboutos Mountains
4	Cameroun	Banyang Mbo Wildlife Sanctuary
5	Cameroun	Bénoué National Park
6	Cameroun	Boumba - Bek
7	Cameroun	Campo Ma'an complex
8	Cameroun	Dja Faunal Reserve
9	Cameroun	Eastern Bamenda highlands and associated hydrobasin
10	Cameroun	Eastern Slopes of Rumpi Hills
11	Cameroun	Faro National Park
12	Cameroun	Gashiga - Demsa
13	Cameroun	Kalamaloué National Park
14	Cameroun	Korup National Park
15	Cameroun	Lake Maga
16	Cameroun	Lobéké National Park
17	Cameroun	Logone flood-plain
18	Cameroun	Mayo-Louti Forest Reserve
19	Cameroun	Mbam Djerem National Park
20	Cameroun	Mbam Minkom - Kala
21	Cameroun	Mbi Crater Faunal Reserve - Mbingo forest
22	Cameroun	Mont Bana
23	Cameroun	Mont Manengouba
24	Cameroun	Mont Nganha
25	Cameroun	Mont Nlonako
26	Cameroun	Mount Cameroon and Mokoko-Onge
27	Cameroun	Mount Kupe
28	Cameroun	Mount Lefo

---

29	Cameroun	Mount Mbam
30	Cameroun	Mount Oku
31	Cameroun	Mount Rata and Rumpi Hills Forest Reserve
32	Cameroun	Ngaoundaba Ranch
33	Cameroun	Njinsing - Tabenken
34	Cameroun	Nki National Park
35	Cameroun	Santchou Faunal Reserve
36	Cameroun	Tchabal-Mbabo
37	Cameroun	Waza National Park
38	Cameroun	Yabassi

---

- **CONTACT**
- Forêts et Développement Rural (FODER)
- Téléphone : (237) 242 00 52 48
- Email: [contact@foder.org](mailto:contact@foder.org)
- BP: 11417 Yaoundé-Cameroun
-